


Voyage en Turquie du 8 au 14 mars 2011



Beaucoup de photos ont été prises depuis l'intérieur de l'autobus. S'il vous plaît, pardonnez la qualité, merci.

Départ de Toulouse le 7 mars 2011 à 20 h 30. Arrivée à Antalya, en bon état malgré quelques turbulences, le même jour à 23 h 55 heure d'Antalya (1h de plus)

Dans l'avion, un panneau électronique nous informe de la position de l'avion et donne des infos telles que altitude, vitesse par rapport au sol et température extérieure.



Vue aérienne de Toulouse la nuit



A l'heure prévue, nous arrivons à Antalya, ville de l'importance de Marseille.

Dans l'autobus, mauvaise surprise. le guide nous informe que les repas du midi et du soir, en principe optionnels, sont en fait obligatoires car l'hôtel est dans une zone sans commerce ni restaurant. Le prix du voyage passe à 429 € par personne au lieu des 190 € annoncés, ce qui reste malgré tout un prix intéressant.

Mardi 8 mars.

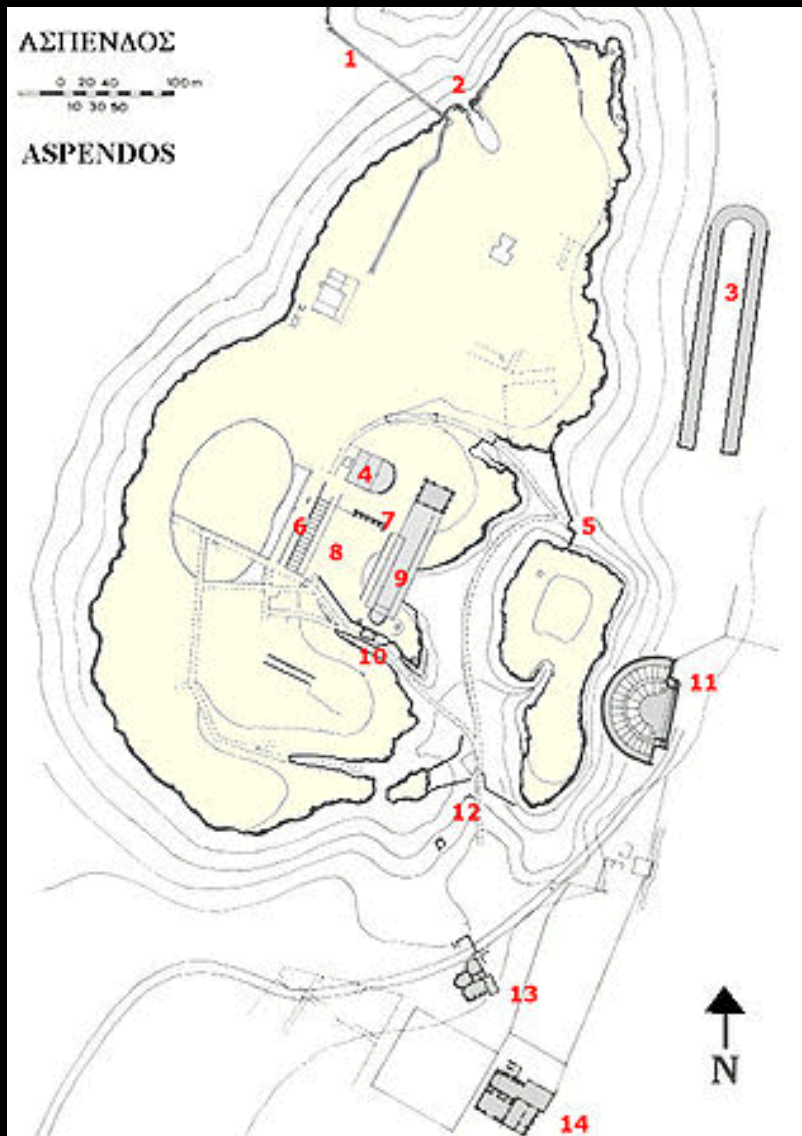
Le petit déjeuner est sous forme de buffet avec un choix impressionnant. C'est bon.

Départ vers Aspendos. Le long de la route, nous voyons beaucoup d'orangeraias, c'est l'époque de la récolte.

Visite du site Romain d'Aspendos.



Basilique



Plan d'Aspendos : 1. Aqueduc, 2. Porte nord, 3. Stade, 4. Bouleuterion, 5. Porte est, 6. Marché couvert, 7. Nymphée, 8. Agora, 9. Basilique, 10. Exèdre, 11. Théâtre, 12. Porte sud, 13. Bains, 14. Gymnase

**Vestiges d'un aqueduc
construit par Tibérius et qui
desservait la cité d'Aspendos**



A Manavgat (prononcer Manaougat) nous faisons une promenade en bateau sur le fleuve Manavgat, nous mangeons sur le bateau. La forte pluie qui ruisselle sur les vitres et provoque la formation de buée, nous empêche de voir les paysages, mais cela n'est pas très grave, car les rivages n'ont pas, à mon goût, un attrait remarquable.

L'après-midi, nous allons visiter la grande mosquée de Manavgat, construite entre 2002 et 2004 en s'inspirant de l'architecture et de la décoration de la Mosquée Bleue d'Istanbul. Bien sûr, nous nous déchaussons mais nous ne sommes pas obligés de faire la prière.

Le repas du soir est sous forme de buffet avec un grand choix et une bonne qualité, mais c'est l'usine. (900 chambres...)



**Grande
mosquée
de
Manavgat**



Mercredi 9 mars

Départ en direction de la Cappadoce sous la pluie et l'orage.

Sur la route, nous longeons des champs de cotonniers.

Dès les premières hauteurs des monts Taurus, la neige remplace la pluie. Un peu plus loin, un véhicule se met en travers de la route devant nous; le chauffeur arrive à l'éviter. Notre guide, habituellement très bavard, ne dit plus rien...

Après avoir franchi le col d'Alacabel Rakim, 1825 m, vers 11 h 30, nous nous arrêtons pour une pause sur une aire de service à hauteur de Belenalan.

Vers midi, nous repartons après le passage du chasse-neige, mais la visibilité est réduite à environ 300 m ce qui ne permet pas d'apprécier les paysages des monts Taurus autant que je l'aurais aimé.

Vers 14 h 30 nous arrivons au restaurant à Konya, ville de 1,5 millions d'habitants. Vu le retard, nous sautons une visite que nous effectuerons au retour.

Au-delà de Konya, c'est une immense plaine céréalière, l'équivalent de notre Beauce, avec des lignes droites aussi longues que celles des Landes.

Pas la moindre haie ou le moindre arbre sur des km.

Notre guide nous explique que lors des successions le partage se fait sur le produit d'exploitation et non sur la terre, ce qui assure le non démembrement.



La croissance de la population étant très importante, les Turcs ont mis en place des scénarios qui me semblent intéressants : Les petits propriétaires logés en général dans des « baraques » se regroupent jusqu'à constituer un parcelle d'au moins 800 m². Des promoteurs leur font des offres qui consistent à leur échanger le terrain contre une partie des appartements qui seront construits (sur le modèle de ceux que l'on peut voir sur les photos). De plus, une mesure fiscale qui consiste à ne pas payer d'impôt sur le bâti tant que la construction n'est pas terminée est incitative, mais elle a son revers : beaucoup de bâtiments restent sans toitures et avec des ferrailles qui dépassent pendant de longues années.

Peut-on appeler cela un bidonville ?



Partout où nous sommes passés, nous avons pu voir, sur les toits, ces bidons qui sont des chauffe-eau solaires. Même beaucoup d'habitations modestes en ont.





Les monts Taurus

Visite du caravansérail de Sultanhani sur l'ancienne route de la soie



A la tombée de la nuit, nous arrivons à Saratli Belediyesi. Nous visitons une partie de la ville souterraine qui pouvait accueillir 1200 personnes. C'était un refuge lors des invasions.

Fermeture de porte



Pièce d'habitation



Réserve d'eau



Une heure plus tard, nous repartons, passage à Nevşehir, et arrivée au Suhan Cappadocia hotel vers 20 h 45. Là on nous demande de déposer notre passeport jusqu'au lendemain (le temps nécessaire pour en faire une imitation). Comme je refuse, notre guide m'explique que je suis le seul sur 20 000 à refuser. Je savais que j'étais original, mais à ce point...

Lorsque, après le repas, nous montons dans notre chambre, nous disons ouf. Cette journée à été chargée, 600 km dont environ 200 sous et sur la neige et deux visites.

Jeudi 10 mars

La neige a bien fondu.

Départ vers le site de Göreme (prononcer gueurémé) en passant par Cavuşin (Le grand C a une cédille ; prononcer tchavuchin). Nous ne nous lassons pas d'admirer les sculptures faites par l'érosion dans le tuf volcanique (cheminées de fées, pains de sucre etc...)

Nous visitons d'abord un église troglodytique, ensuite nous allons au musée qui n'est pas un bâtiment au sens habituel, mais tout le site troglodytique où l'on peut visiter des églises, des monastères, des habitations.



Près de Cavuşin



Près de Cavuşin





Près de Cavuşin



Göreme églises troglodytiques





Table monacale



Göreme



Nous reprenons la route le long de laquelle il y a des plantations de jujubiers et d'abricotiers et toujours de belles sculptures.

Après le restaurant, à Ortahisar, nous sommes invités à boire le « thé à la pomme » (jus de pomme chaud) dans une maison troglodytique



Près de Ortahisar

Près de Ortahisar



Intérieur de la maison troglodytique



Dépendances de la maison



Vers 16 h nous arrivons chez les Derviches Tourneurs où nous assistons à un rite religieux.

Ils sont les disciples de Mevlânâ 1207-1273 dont la philosophie issue de l'islam prône une grande tolérance entre les peuples, les ethnies, les différentes religions et les athées. A cette époque, encore plus que maintenant, c'était remarquable.



Après cela, nous allons faire un tour à la faïencerie en face de notre hôtel. Martine va acheter bon nombre d'objets que nous trouverons moitié moins chers deux jours après dans une autre ville.





Vendredi 11 mars

Nous allons visiter une fabrique artisanale de tapis de laine, soie ou coton perlé.

On nous explique que pour les tapis turcs on fait des doubles nœuds alors que pour les Persans ce sont de simples nœuds. Après avoir regardé travailler les « mains habiles » nous assistons au déroulement des cocons de soie. Une personne de notre groupe va même manger une chrysalide. Il paraît que cela a un peu le goût de la châtaigne. Tout est organisé pour que nous achetions.



Vers 11h, nous arrivons dans la Vallée des Cheminées de Fées. A partir de là, nous pouvons admirer les superbes paysages lunaires de Cappadoce.







Entre Ürgüp et Uçhisar





Entre Ürgüp et Uçhisar



Entre Ürgüp et Uçhisar

L'après-midi, la Vallée des pigeonniers. La population a construit beaucoup de pigeonniers afin de favoriser la nidification des pigeons dont ils récupéraient la fiente qui servait à apporter l'azote manquant au tuf.





Village de Cavuşin dont la partie haute a été abandonnée suite à un glissement de terrain



Avanos

Oies et poteries sauvages
sur une île du Kızılırmak



Le marché



A Avanos nous assistons à une soirée danses folkloriques avec danse du ventre au programme.



Samedi 12 mars

Retour vers Antalya.

Le nombre de mosquées que nous voyons depuis la route est impressionnant. Il y en a nettement plus que d'églises chez nous.

Un moment, nous sommes obligés de nous arrêter car le klaxon de l'autobus retentit en permanence. En campagne, cela peut encore aller, mais dans Konya, ce serait gênant. De plus, n'est-ce pas une alerte concernant un problème plus important ? Après l'avoir débranché, nous repartons jusqu'à Konya où, pendant que nous visitons le mausolée de Mévlânâ, notre chauffeur amène le bus chez le mécanicien.

Dans la même enceinte, il y a le mausolée et le couvent des Derviches Tourneurs. Ce couvent, contrairement aux autres établissements religieux, n'a pas été supprimé par Mustafa Kemal Atatürk, fondateur de la Turquie moderne et instaurateur de la laïcité*, car les disciples de Mevlânâ prônaient une grande tolérance.

Après cela, c'est le retour à Antalya, mais pas dans le même hôtel que le 1^e jour.

***La Turquie est, avec la France et malgré ses 90 % de musulmans, le seul pays au monde à s'être doté d'une constitution laïque.**



Mausolée de Mevlânâ



L'entrée du mausolée



**À gauche les cellules des Derviches Tourneurs
A droite, la fontaine aux ablutions**

Dimanche 13 mars

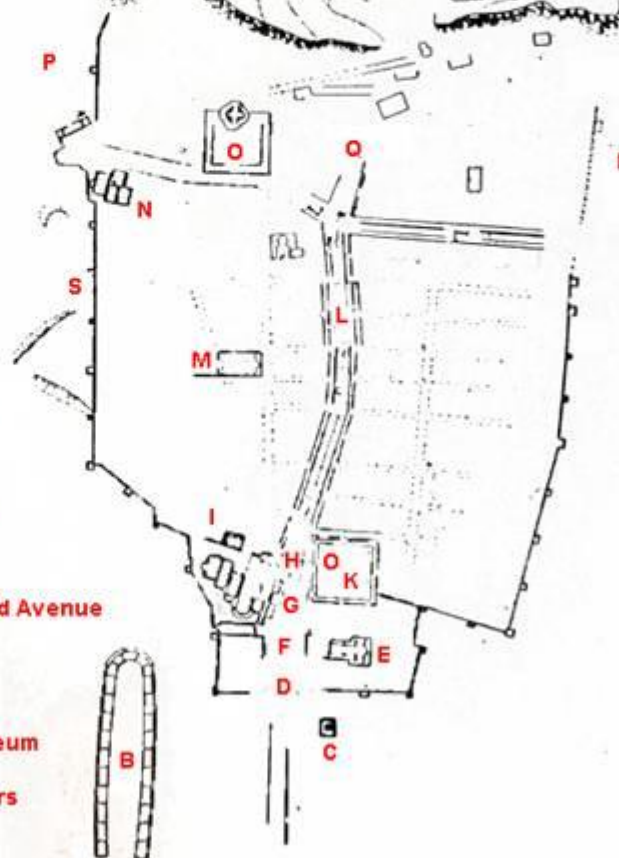
8 h 30, arrivée chez le fabricant de bijoux. Martine s'est laissée convaincre. Il a fallu faire chauffer la carte bleue. Tout, encore une fois, était organisé pour que nous achetions.

Maintenant, beaucoup plus intéressant à mon sens, nous arrivons sur le site de Perge (prononcer Pérgué). C'est une cité Gréco-Romaine ayant atteint sa pleine splendeur aux II^e et III^e siècles après J-C.
<http://fr.wikipedia.org/wiki/Pergé>

On peut y voir un stade, des thermes, une agora, une galerie marchande autrefois couverte, une grande voie au milieu de laquelle passait l'eau amenée par un aqueduc et ressortant par une fontaine monumentale. De petits barrages créaient des mini cascades.

Ce site me fait rêver en me plongeant dans ce qu'a pu être le quotidien des gens qui vivaient ici. Si l'on peut employer des superlatifs, c'est ici qu'il faut le faire.

Plan du site Archéologique de Perge



- A : Théâtre / Theater
- B : Stade / Stadium
- D : Porte tardive / Late Antique Gate
- E : Basilique Est / East-Basilica
- F : Nymphée / Nymphaeum
- G : Porte hellénistique / Hellenic Gate
- H : Triple arche / Triple-Arch
- I : Bains du Sud / South Bath
- K : Agora
- L : Avenue des colonnes / Colonnaded Avenue
- M : Basilique Nord / North Basilica
- N : Bains du Nord / North Bath
- O : Palestre / Palaestra
- P : Nécropole / Necropolis
- Q : Nymphée du Nord / North Nymphaeum
- R : Acropole / Acropolis
- S : Enceinte et tours / Walls and Towers



Enceinte du stade



stade



Galerie marchande

Agora



Voie avec circulation d'eau au centre



L'après-midi, nous disposons de 2 h pour visiter à pied le vieux Antalya.







Le dernier jour, on nous amène dans une fabrique de vêtements de cuir. Un défilé de mode nous attend, mais là, c'est trop; je décline l'offre et vais me promener à pied. Tout est encore fait pour nous faire acheter.

A 11 h nous arrivons au restau qui doit nous servir le « top du top » un kebab Adana. En fait, c'est toujours de la viande hachée avec des épices et des herbes, au demeurant pas mauvais, mais pas de quoi en faire un fromage...

A 15 h nous reprenons l'avion. J'ai pu, tant qu'il n'y avait pas de nuages, faire quelques photos depuis l'avion.

Vous pouvez localiser toutes les étapes sur une carte que j'ai réalisée avec Google maps en cliquant sur le lien suivant :

http://maps.google.fr/maps/ms?source=s_q&hl=fr&geocode=&ie=UTF8&rq=2&ev=p&split=1&hq=Voyage&hnear=Antalya,+Turquie&msa=0&msid=215205322308683320640.00049f0fb7164ac388645&ll=36.85545,30.992432&spn=1.109805,1.724854&t=h&z=9

Vous pourrez localiser des photos de la grèce par avion en suivant le lien suivant :

<http://maps.google.fr/maps/ms?hl=fr&ie=UTF8&msa=0&msid=215205322308683320640.0004a0d2b7b7351e77d4d&t=h&z=7>